


(20)

1-Jun-10



IIT/SEJ/073/2010

**PROF. JOSE LUIS CARRILLO SANDOVAL**  
**Presidente Municipal de Colotlan**  
**p r e s e n t e.**

Por medio del presente le envié un cordial saludo y a la vez hago de su conocimiento que en el mes de Junio del presente año se formalizo el Convenio de Coordinación y Colaboración con la Región Norte, numero IIT/DG/SEJ/CONV/03/2010, con el objeto realizar acciones regionales coordinadas de generación, recabación, integración, sistematización, estandarización, y homologación de la información territorial, que propicie el conocimiento del territorio administrado por los representantes de los municipios de la región norte, para su mejor uso y aprovechamiento, lo anterior para que en lo futuro propongan los proyectos orientados al desarrollo de la región. Adjunto al presente una copia certificada del referido instrumento para su seguimiento y cumplimiento correspondiente.

Sin otro particular, reitero la seguridad de mi atenta consideración.

Atentamente  
**"2010, Año del Bicentenario del Inicio del Movimiento  
de independencia Nacional y del Centenario  
del Inicio de la Revolución Mexicana"**  
Zapopan Jalisco a 13 de Julio, de 2010.

**LIC. JUAN JERÓNIMO BARBA CASILLAS**  
**Secretario Ejecutivo Jurídico**

JJBC/COF.

Instituto de Información Territorial  
del Estado de Jalisco  
Pirules 71, Ciudad Granja  
Zapopan, Jalisco, México  
C.P. 45010, Tel. (33) 3777 1770  
Página Web: [www.iit.jalisco.gob.mx](http://www.iit.jalisco.gob.mx)

II/DG/SEJ/CONV/03/2010

CONVENIO DE COORDINACIÓN Y COLABORACIÓN REGIONAL QUE CELEBRAN POR UNA PARTE EL INSTITUTO DE INFORMACIÓN TERRITORIAL DEL ESTADO JALISCO QUIEN PARA EFECTOS DEL PRESENTE INSTRUMENTO SERÁ DENOMINADO "IITEJ" POR QUIEN COMPARECE SU DIRECTOR GENERAL ARQ. ALFONSO GONZÁLEZ VELASCO, SECRETARIO EJECUTIVO JURÍDICO LIC. JUAN JERÓNIMO BARBA CASILLAS, SECRETARIO EJECUTIVO TÉCNICO ING. VALDEMAR HINOJOSA CHAVOLLA, Y TESORERO ING. LUIS GABRIEL CALDERÓN SÁNCHEZ; Y POR OTRA PARTE LOS MUNICIPIOS DE LA REGIÓN NORTE, INTEGRADA POR EL MUNICIPIO DE BOLAÑOS REPRESENTADO EN ESTE ACTO POR C. LUÍS GUMARO LÓPEZ RAYGOZA PRESIDENTE MUNICIPAL, PROF. GREGORIO CHINO DE LA CRUZ SÍNDICO, C. JORGE OSWALDO VARO AVILA ENCARGADO DE LA HACIENDA; EL MUNICIPIO DE CHIMALTITÁN REPRESENTADO EN ESTE ACTO POR C. RUBÉN OROZCO BUGARÍN PRESIDENTE MUNICIPAL, C. ANGELICA YALI YÁNEZ MAGALLANES SÍNDICO, LAE LUZMILA SANDOVAL CASTAÑEDA ENCARGADO DE LA HACIENDA; EL MUNICIPIO DE COLOTLÁN REPRESENTADO EN ESTE ACTO POR PROF. JOSÉ LUÍS CARRILLO SANDOVAL PRESIDENTE MUNICIPAL, LIC. MA. ISABEL GARCÍA VAZQUEZ SÍNDICO, C. TERESA DE JESÚS SALAS LEDESMA ENCARGADO DE LA HACIENDA; EL MUNICIPIO DE HUEJÚCAR REPRESENTADO EN ESTE ACTO POR C. BONIFACIO RODRIGO SILVA DE LA TORRE PRESIDENTE MUNICIPAL, PROF. J. JESÚS MONTES RAMOS SÍNDICO, C. RICARDO ACUÑA BAÑUELOS ENCARGADO DE LA HACIENDA; EL MUNICIPIO DE HUEJUQUILLA EL ALTO REPRESENTADO EN ESTE ACTO POR LIC. FREDY MEDINA SÁNCHEZ PRESIDENTE MUNICIPAL, ING. MIGUEL CONTRERAS AGUILAR SÍNDICO, LCP. JOSÉ ACUÑA RUIZ ENCARGADO DE LA HACIENDA; EL MUNICIPIO DE MEZQUITIC REPRESENTADO EN ESTE ACTO POR C. RAMÓN BAÑUELOS BONILLA PRESIDENTE MUNICIPAL, C. L. H. I. IDIRA NESTOR CABRERA SÍNDICO, ING. ENRIQUE REYES JAIME ENCARGADO DE LA HACIENDA; EL MUNICIPIO DE SAN MARTÍN DE BOLAÑOS REPRESENTADO EN ESTE ACTO POR LIC. JOSÉ FRANCISCO AYÓN JIMÉNEZ PRESIDENTE MUNICIPAL, PROF. JOSÉ ANTONIO HERRERA FREGOSO SÍNDICO, C. COSME JIMÉNEZ ESCOBAR ENCARGADO DE LA HACIENDA; EL MUNICIPIO DE SANTA MARÍA DE LOS ANGELES REPRESENTADO EN ESTE ACTO POR C. JORGE AUSENCIO FLORES BARCENA PRESIDENTE MUNICIPAL, C. OSCAR MOISÉS URIBE SÍNDICO, C. JOSÉ LUIS CAMACHO PÉREZ ENCARGADO DE LA HACIENDA; EL MUNICIPIO DE TOTATICHÉ REPRESENTADO EN ESTE ACTO POR LIC. LUZ ELENA CÁRDENAS SALAZAR PRESIDENTE MUNICIPAL, C. SARA DE LOURDES QUEZADA VALDEZ SÍNDICO, LCP. ISMAEL MENDOZA RAYGOZA ENCARGADO DE LA HACIENDA; EL MUNICIPIO DE VILLA GUERRERO REPRESENTADO EN ESTE ACTO POR PROF. REGINALDO RODRÍGUEZ MEDINA PRESIDENTE MUNICIPAL, C. GUADALUPE JAVIER SÁNCHEZ ARELLANO SÍNDICO, LIC. CARINA YANET CARLOS TORRES ENCARGADO DE LA HACIENDA; A QUIENES EN SU CONJUNTO EN LO SUCESIVO Y PARA LOS EFECTOS DE PRESENTE INSTRUMENTO LEGAL SE LES REFERIRÁ COMO "LOS MUNICIPIOS DE LA REGIÓN NORTE".

LAS PARTES MANIFIESTAN SU VOLUNTAD DE SUSCRIBIR EL PRESENTE INSTRUMENTO CON BASE EN LAS SIGUIENTES ANTECEDENTES, DECLARACIONES Y CLÁUSULAS.

ANTECEDENTES:

I.- El artículo 115 de la Constitución Política de los Estados Unidos Mexicanos y 2º párrafo tercero de la Constitución Política del Estado de Jalisco, establecen que la base de la división territorial, organización política y administrativa del Estado de Jalisco recae en el Municipio conforme a las bases contenidas dentro de dicho numeral.

II.- El artículo 1º de la Ley del Sistema de Información Territorial del Estado de Jalisco dispone que el objeto de dicho ordenamiento legal es establecer el Sistema de Información Territorial, que

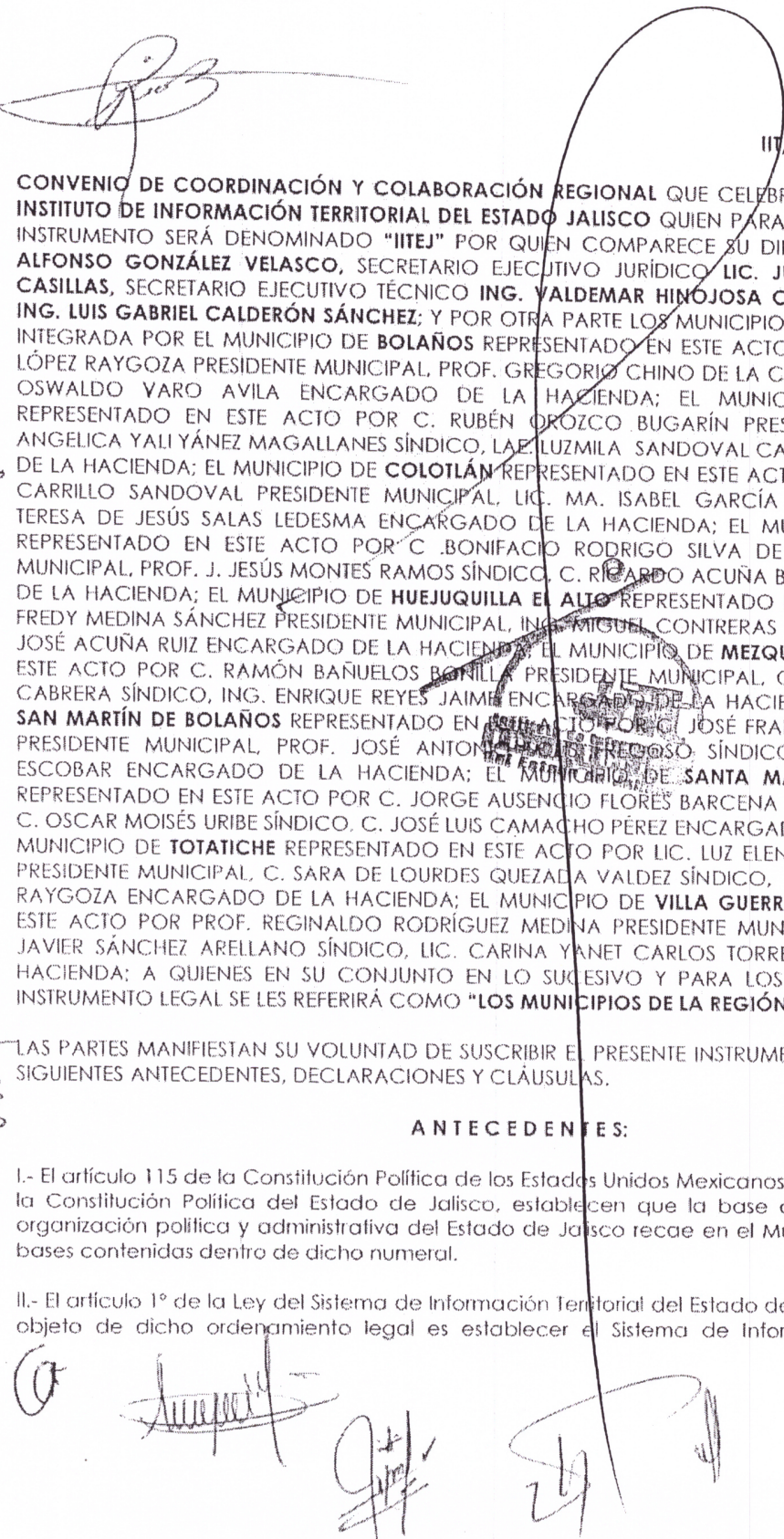
Osora  
Mojas  
Uribe  
Rivera

[Signature]

[Signature]

José Antonio  
Sosa T.  
[Signature]

[Signature]



[Signature]

[Signature]

[Signature]

[Signature]

[Signature]

[Signature]

[Signature]

[Signature]

[Signature]

propicie la coordinación de las autoridades en esta materia, siendo precisamente los municipios del estado una de estas, según lo previsto en el artículo 4º fracción III de la ley en comento.

III.- La información territorial, según lo refiere el artículo 2º fracción III de la Ley del Sistema de Información Territorial del Estado de Jalisco, es el conjunto de datos, planos, mapas y símbolos que identifican a las condiciones socioeconómicas, urbanísticas, ambientales y físicas del territorio.

IV.- Tomando en consideración que el territorio del Estado de Jalisco es administrado por los municipios, tenemos que es precisamente en ellos en donde se produce la mayor parte de la información geográfica básica y por tanto son ellos quienes tienen la función de llevar a cabo una eficaz administración de los recursos con los que cuenta en beneficio de sus gobernados.

Además de lo anterior, cabe mencionar que una de las riquezas mayores con las que cuenta el Estado, después de la población humana, es su suelo, y es en el territorio en donde el hombre desarrolla sus esperanzas de vida; es por ello que el mismo debe ser conocido, identificado y valorado, desde un punto de vista geográfico, jurídico, económico y multifinanciero, esto se puede lograr a través de un sistema de información territorial que aporte el conocimiento requerido para la planificación, desarrollo, eficientar el cumplimiento de las funciones y servicios públicos a cargo del municipio, tales como: seguridad pública, alumbrado público, agua potable, drenaje, alcantarillado, administración de su hacienda municipal, etcétera.

V.- El "IITEJ" ocupado en la realización de su objeto que es coordinar la integración, conservación y actualización de la información territorial del estado mediante la ejecución de acciones apegadas a sus atribuciones y orientadas al cumplimiento de los objetivos del Sistema de Información, reconoce la importancia de que en el desarrollo de los valores del territorio, entendiendo por estos, la administración pública en sus tres niveles de gobierno, la iniciativa privada y la ciudadanía en general, colaboren de manera conjunta y coordinada en la consolidación del Sistema de Información Territorial.

VI.- En aras de lograr un desarrollo estatal sustentable, el Gobierno del Estado ha creado útiles esquemas para tratar de solucionar la problemática que viven los municipios, buscando cómo abatir las necesidades esenciales de los habitantes del municipio. Bajo este contexto en el gobierno estatal, el "IITEJ" coadyuva en la recabación, integración y sistematización de la información territorial para el desarrollo de los municipios.

Desde su creación el "IITEJ" ha venido desarrollado diversos proyectos sistemáticos que han dado como resultado el mejoramiento en manejo adecuado de la información territorial, en atención a los fines específicos del Sistema de Información Territorial del Estado.

Cabe mencionar que el Órgano Máximo de Administración y Gobierno del "IITEJ" denominado Consejo Directivo contempla la participación municipal a través de 12 vocalías a cargo de representantes regionales y 1 a cargo de la Zona Metropolitana de Guadalajara.

VII.- Adicional a la representación municipal contemplada dentro de la conformación del Consejo Directivo del "IITEJ" la Ley del Sistema de Información Territorial del Estado de Jalisco contempla en su artículo 27 la integración de Comités Directivos y Técnicos Regionales en cada una de las regiones establecidas en el Programa Estatal de Desarrollo, dichos Comités se integrarán por el Presidente Municipal, además de los titulares de Catastro, Informática y Obras Públicas de cada

Osana  
Monses  
Vélez  
Rivera

*[Handwritten signature]*

municipio que integre una región. La competencia de los Comités Directivos y Técnicos Regionales será únicamente para la región a la que pertenecen, con las atribuciones previstas en los capítulos VI, VII y IX así como podrán intervenir en cuestiones presupuestarias, de administración o aquellas que sean de exclusiva competencia del "IITEJ".

**DECLARACIONES:**

**DECLARAN "LOS MUNICIPIOS" QUE:**

I. Los Municipios de **BOLAÑOS, CHIMALTITÁN, COLOTLÁN, HUEJÚCAR, HUEJUQUILLA EL ALTO, MEZQUITIC, SAN MARTÍN DE BOLAÑOS, SANTA MARÍA DE LOS ANGELES, TOTATICHE, VILLA GUERRERO**, Jalisco son Organismos de la Administración Pública Municipal, con personalidad jurídica y patrimonio propios, de conformidad con lo dispuesto por el artículo 115 de la Constitución Política de los Estados Unidos Mexicanos; 73 de la Constitución del Estado de Jalisco y 2º de la Ley de Gobierno y Administración Pública Municipal.

II. Sus representantes tienen facultades para suscribir el presente convenio en los términos de lo dispuesto por los artículos 38 fracciones II y XII, 48 fracción VI y 52 fracción II de la Ley de Gobierno y Administración Pública Municipal del Estado de Jalisco.

III. Resulta necesario contar con información territorial precisa en aras de una mejor administración del territorio, por lo que es su deseo como municipio de la Región Norte participar en el presente Convenio, para coadyuvar en la recabación, integración y sistematización de la información territorial; así como participar en la realización de **Comités Regionales de beneficio común**, y con ello lograr una mejor desarrollo regional y ser parte del fortalecimiento del Sistema de Información Territorial del Estado de Jalisco.

IV. Sus domicilios están ubicados en:

- Municipio de BOLAÑOS: Palacio Municipal No. 5 C. P. 46130, Bolaños, Jalisco
- Municipio de CHIMALTITÁN: Guerrero Letra "D" C. P. 46300 Chimaltitán, Jalisco
- Municipio de COLOTLÁN: Hidalgo No. 33 C. P. 46200, Colotlán, Jalisco
- Municipio de HUEJÚCAR: Plaza Principal No. 1 C.P. 46200, Huejúcar, Jalisco
- Municipio de HUEJUQUILLA EL ALTO: Plaza Hidalgo S/N C.P. 46000, Huejuquilla el Alto, Jalisco
- Municipio de MEZQUITIC: Jardín Hidalgo S/N, C. P. 46040, Mezquitic, Jalisco
- Municipio de SAN MARTÍN DE BOLAÑOS: Hidalgo No. 27 C. P. 46350, San Martín de Bolaños, Jalisco
- Municipio de SANTA MARÍA DE LOS ANGELES: Antonio Valdez No. 3 C. P. 46240, Santa María de los Angeles, Jalisco
- Municipio de TOTATICHE: Hidalgo No. 37 C. P. 46170, Totatiche, Jalisco
- Municipio de VILLA GUERRERO: Independencia No. 23 C. P. 46100, Villa Guerrero, Jalisco

V.- Cuentan con la aprobación del Pleno del Ayuntamiento de sus Municipios, tal y como se refiere en los acuerdos de las sesiones celebradas en las que se aprobó la firma del presente convenio y contrato de comodato inserto, según consta en la certificación del acta de la sesión de Ayuntamientos, las cual se adjuntan a este documento jurídico como parte integral del mismo.

**DECLARA EL "IITEJ" QUE:**

*[Handwritten signatures]*

OSCAR MAIBES  
URIBE RIVERA

3/

*[Handwritten signature]*

*[Handwritten signature]*

*[Handwritten signature]*

*[Handwritten signature]*

*[Handwritten signature]*

*[Handwritten signatures and notes on the left margin]*

4

I.- Mediante Decreto Número 16795 del H. Congreso del Estado, publicado en el Periódico Oficial "El Estado de Jalisco" con fecha 20 de Noviembre de 1997 y reformado por el Diverso Número 18451, el día 19 de Septiembre del año 2000, se creó la Ley del Sistema de Información Territorial del Estado de Jalisco, la cual en su artículo 5º determina que el Instituto de Información Territorial es un Organismo Público Descentralizado del Poder Ejecutivo, con personalidad jurídica y patrimonio propios, cuyo objetivo primordial consiste en coordinar la integración, conservación y actualización de la información territorial del Estado; y responsable de la coordinación del Sistema de Información Territorial, para lo cual participa en la coordinación de proyectos de levantamiento de información territorial a través de acciones conjuntas; propiciando la utilización de la información territorial y procurando servir de soporte fundamental en la toma de mejores decisiones; proponiendo métodos y mecanismos uniformes para la comunicación entre las dependencias.

Par otra parte, en el artículo 6º de la referida Ley se establecen entre otras las siguientes atribuciones del Instituto, en la fracción VIII se le encomienda el asesorar a las instituciones sobre la instrumentación de mecanismos técnicos, necesarios para la elaboración o aplicación de normas técnicas referentes a la información territorial, y en la fracción XII se le autoriza a celebrar convenios o contratos con dependencias estatales y municipales para desarrollar actividades relacionadas con los fines del Sistema de Información.

II.- Dentro de su estructura orgánica quienes comparecen a celebrar el presente Convenio gozan de facultades suficientes para suscribirlo, en los términos que disponen los artículos 1º, 5º, 6 fracción II, 10, 15 fracción IV, 18 fracciones I y VIII, 19 Bis A fracciones III, V, y VI, 20 fracciones I y XIII de la Ley del Sistema de Información Territorial del Estado de Jalisco.

III.- Señala como su domicilio legal el ubicado en la Avenida Pirules No. 71, Código Postal 45010, Colonia Ciudad Granja, en la ciudad de Zapopan, Jalisco.

**DECLARAN LAS PARTES:**

Que es de su interés el formalizar el presente instrumento legal de conformidad a lo establecido en las siguientes:

**CLÁUSULAS:**

**CAPÍTULO I  
DEL OBJETO DEL CONVENIO**

**Primera.-** Mediante la celebración del presente instrumento el "IITEJ" y "Los Municipios de la Región Norte" podrán realizar acciones regionales coordinadas de generación, recabación, integración, sistematización, estandarización y homologación de la información territorial, que propicie el conocimiento del territorio administrado por los representantes de "Los Municipios de la Región Norte" para su mejor uso y aprovechamiento.

**Segunda.-** Para efectos de lo establecido en el presente capítulo el "IITEJ" y "Los Municipios de la Región Norte" deberán proponer proyectos orientados al desarrollo regional, en base a la información territorial, buscando mejorar la calidad de vida de los habitantes de "Los Municipios de la Región Norte", eficientando los servicios públicos que estos prestan tales como: seguridad pública, alumbrado público, agua potable, drenaje, alcantarillado, administración de su hacienda

OSCAR MORAN  
VERGIL RIVERA

Alcalde

JOSE ANTONIO...

municipal, etcétera y facilitando el cumplimiento de las funciones a cargo del municipio. Dichos proyectos deberán estar orientados a lograr un sistema de información territorial que aporte el conocimiento requerido para la planificación y desarrollo de "Los Municipios de la Región Norte".

**CAPÍTULO II**  
**DE LA FORMA DE ASOCIACIÓN MUNICIPAL.**  
**Sección I. Del Comité Directivo y Técnico Regional**

**Tercera.- Oficina Regional.** A efecto de lograr una eficiente asociación municipal de la Región Norte, el Municipio de Colotlan se compromete con el "IITEJ" a gestionar ante "Los Municipios de la Región Norte" de manera solidaria y subsidiaria para que coadyuven con los recursos financieros, materiales y humanos necesarios para establecer una oficina regional en la cual opere el "Comité Directivo y Técnico Regional Norte" y cuya competencia será exclusivamente respecto del territorio de la región Norte.

Por lo anterior, el Municipio de Colotlan informará a el "IITEJ" mediante escrito debidamente formalizado por el Presidente Municipal, el domicilio o lugar en donde deberá ser instalada la oficina del "Comité Directivo y Técnico Regional Norte".

En caso de que los Municipios de la Región no tengan la posibilidad de participar de manera solidaria y subsidiaria con los recursos necesarios para operar la oficina regional el Municipio sede podrá solventar dichos gastos.

**Cuarta.- Objetivo.-** El "Comité Directivo y Técnico Regional Norte" estará encargado de propiciar la coordinación y enlace entre "Los Municipios de la Región Norte" para potencializar el conocimiento, uso y debido aprovechamiento de la información territorial de su región, identificación de necesidades de "Los Municipios de la Región Norte", puesta en común de proyectos prioritarios regionales, instalación y operación de desarrollos propuestos por el "IITEJ", así como, creación y mejoramiento continuo del Sistema de Información Territorial Regional que fortalezca el Sistema de Información Territorial del Estado de Jalisco así como al Sistema Nacional de Información de Estadística y Geográfica y al Subsistemas de Información Geográfica y del Medio Ambiente.

**Quinta.- Conformación.-** El municipio de Colotlan deberá convocar a los Municipios de la Región para que designen a los Responsables Técnicos y deberá designar a una persona que fungirá como Coordinador de operación de la oficina del "Comité Directivo y Técnico Regional Norte".

**Sexta.- Perfil de los Responsables Técnicos y Coordinador de Operación.** Las personas propuestas por el Municipio de Colotlan sede del "Comité Directivo y Técnico Regional Norte" para fungir como Responsables Técnicos y Coordinador de Operación, deberán cumplir con el perfil técnico propuesto por el "IITEJ", por lo que será precisamente éste último quien evaluará los conocimientos de dichas personas para su capacitación oficial por parte del "IITEJ" en materia tales como: Coordinación, integración y digitalización de información territorial, manejo de desarrollos tecnológicos: SICIT, SIIGEM y Kosmos, entre otros.

**Séptima.- Acciones a realizar.-** El "Comité Directivo y Técnico Regional Norte" y el "IITEJ" elaborarán Plan de Trabajo de forma colegiada con los municipios de la región, por lo anterior el

Moises  
RIVERA  
URIBE  
Diana  
Municipal

Araceli  
Sosa  
Dise

6/

Plan antes citado deberá estar debidamente firmado por los funcionarios representantes de los Municipios; una vez firmado dicho Plan de Trabajo, formará parte integral del presente instrumento jurídico.

En el Plan de Trabajo a que se refiere la presente cláusula el "Comité Directivo y Técnico Regional Norte" y el "IITEJ" deberán contemplar el calendario para la realización de las acciones tales como: instalación de la oficina regional; conformación del Comité, personal técnico; capacitación de los Responsables Técnicos y del Coordinador de operación, operación del Comité en la que se incluirá los presupuestos y los recursos materiales; así como las acciones y proyectos que de manera colegiada, se determinen.

**Octava.- Obligaciones del "IITEJ".** Para el óptimo desempeño del "Comité Directivo y Técnico Regional Norte" el "IITEJ" asume para con el Municipio de Colotlan sede del "Comité Directivo y Técnico Regional Norte" las siguientes obligaciones:

- a) Actualizar el banco de datos de la región con la participación de los municipios;
- b) Apoyar en la logística para la conformación del "Comité Directivo y Técnico Regional Norte";
- c) Brindar a los responsables técnicos y coordinador de operación, la asesoría técnica y capacitación respecto a la integración de la información territorial, de acuerdo a las fechas que se prevean en el Plan de Trabajo;
- d) Colaborar en las convocatorias y participar activamente en las reuniones bimestrales del Comité Directivo y Técnico Regional;
- e) Compartir información de libre acceso de otros Comités que faciliten la ejecución de proyectos;
- f) Contribuir al fortalecimiento del Sistema Nacional de Información de Estadística y Geográfica, así como al Sistema de Información Territorial del Estado de Jalisco;
- g) Hacer entrega al coordinador de operación de la oficina del Comité Directivo y Técnico Regional, de las sugerencias o recomendaciones para la operación del CDTR;
- h) Hacer la entrega formal a "Los Municipios de la Región Norte" a través del "Comité Directivo y Técnico Regional Norte", de la información territorial con la que cuente para su uso y manejo;
- i) Participar en la difusión de la creación del "Comité Directivo y Técnico Regional Norte" y sus resultados;
- j) Promover cursos de capacitación y actualización en los proyectos aprobados, así como en las metodologías, normas y procedimientos desarrollados por el "IITEJ", así como de otras autoridades competentes;
- k) Supervisar de manera permanente el funcionamiento del Comité;
- l) Colaborar en las acciones que resulten necesarias derivadas de los proyectos aprobados;
- m) Proponer los proyectos técnicos que estime necesarios para la región; y,
- n) Entregar en comodato los bienes muebles descritos en el capítulo de "Comodato de Bienes para el municipio sede del Comité" del presente convenio;
- o) Informar a través de indicadores los avances y resultados de los trabajos del Comité al Gobierno del Estado de Jalisco.

**Novena.- Obligaciones del Municipio sede del Comité.** Para el óptimo desempeño del "Comité Directivo y Técnico Regional Norte" el Municipio de Colotlan sede asume para con el "IITEJ" las obligaciones que a continuación se enlistan:

Moisés  
URIBE  
RIVERA

Sturbo

Sosa F

Arreola

Jose

@

- a) Aplicar las metodologías y normas indicadas por el "IITEJ" para la generación, intercambio y uso de la información territorial;
- b) Coordinar los proyectos de levantamiento de información territorial a través de acciones conjuntas entre los Municipios de la Región, prorrateando los costos entre sí, vía convenio que previamente se firme para tal efecto para contar con el personal necesario denominados Responsables Técnicos para la atención del "Comité Directivo y Técnico Regional Norte", quienes deberán reunir el perfil técnico aprobado por el "IITEJ", para tales fines;
- c) Establecer un espacio físico para que sea destinada la Oficina Regional;
- d) Garantizar la operación con recursos propios y/o con el apoyo de los municipios de la Región todos los gastos que origine dicha oficina;
- e) Convocar a las sesiones ordinarias o extraordinarias a "Los Municipios de la Región Norte";
- f) Convocar a los integrantes de los Consejos Consultivos y técnicos de la Región, según sea el caso, a participar en la evaluación de propuestas de proyectos regionales;
- g) Coadyuvar en la coordinación y funcionamiento del "Comité Directivo y Técnico Regional Norte";
- h) Transmitir a los municipios de su región, la asesoría técnica que haya recibido del "IITEJ" mediante el desarrollo de cursos de capacitación para "Los Municipios de la Región Norte";
- i) Participar de manera conjunta en el seguimiento de los proyectos aprobados por el Pleno del "Comité Directivo y Técnico Regional Norte";
- j) Coordinar con el "IITEJ" las convocatorias para que "Los Municipios de la Región Norte" asistan a los cursos y eventos que con motivo de los proyectos aprobados el "IITEJ" considere conveniente impartir por sí mismo o a través de los Responsables Técnicos;
- k) Participar de manera permanente y coordinada con el "IITEJ" en todas y cada una de las actividades que se requieran para la logística de las sesiones del Pleno del "Comité Directivo y Técnico Regional Norte", así como de los Consejos Técnico y Consultivo;
- l) Cumplir con cada una de las etapas que se describan en el Plan de Trabajo;
- m) Conformar y conservar el banco de datos de la Región Norte; así como propiciar su actualización;
- n) Entregar al "IITEJ", la información que se vaya integrando al banco de datos de la Región Norte;
- p) Publicar en su página de internet y difundir la información que se genere del "Comité Directivo y Técnico Regional Norte".

**Décima.- Responsables.** - Para el debido cumplimiento del presente instrumento, y con la finalidad de fortalecer la atención del proyecto, las partes acuerdan nombrar un responsable del cumplimiento del mismo. Por lo anterior el "IITEJ" designa al Director General, a su vez "EL AYUNTAMIENTO" nombra al propio Presidente Municipal.


Las partes convienen en que las personas nombradas como responsables del proyecto, podrán ser sustituidas en cualquier momento, debiendo únicamente dar aviso por escrito una a la otra parte.

**Sección II. Del Pleno del Comité Directivo y Técnico Regional**

**Décima Primera.- Integración.** El Pleno del "Comité Directivo y Técnico Regional Norte " estará integrado por:

*[Handwritten signatures and notes are present throughout the page. On the right side, there are notes: 'Dino Meibos', 'Verde Rucos', and '71'. On the left side, there is a signature and the name 'Jose Antonio Sosa'. At the bottom, there are several more signatures and a large circular stamp with illegible text.]*





- I. El Presidente Municipal de Colotlan, quien en su calidad de municipio sede del "Comité Directivo y Técnico Regional Norte" fungirá como Presidente del pleno de dicho órgano colegiado de concertación;
- II. Los Presidentes Municipales de cada uno de "Los Municipios de la Región Norte";
- III. Los titulares del área de catastro de cada uno de "Los Municipios de la Región Norte";
- IV. Los titulares del área de informática de cada uno de "Los Municipios de la Región Norte";
- V. Los titulares del área de obras públicas de cada uno de "Los Municipios de la Región Norte"; y,
- VI. El Director General del "IITEJ";

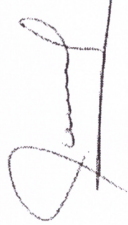
Oscar Muñoz  
URIBE RIVERA



Por cada titular debe designarse un suplente en el caso de los Municipios el suplente de los Presidentes Municipales no podrá ser inferior al cargo de Director, mediante escrito debidamente formalizado y dirigido al presidente municipal del municipio sede del "Comité Directivo y Técnico Regional Norte" o en su caso al Coordinador Responsable de la Operación del Comité.

**Décima Segunda.- Obligaciones y atribuciones.** El Pleno del "Comité Directivo y Técnico Regional Norte" tendrá las siguientes obligaciones y atribuciones:


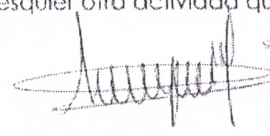
- a) Sesionar ordinariamente cada dos meses y extraordinariamente cada que convoque el Presidente Municipal de Colotlan, en su calidad de sede del "Comité Directivo y Técnico Regional Norte", el Director General del "IITEJ" o a petición expresa de algún municipio de la región;
- b) Para que las sesiones del pleno del "Comité Directivo y Técnico Regional Norte" sean legalmente validas deben asistir la mayoría de sus integrantes, entendiéndose por mayoría la mitad mas uno de sus miembros titulares;
- c) El Municipio sede del "Comité Directivo y Técnico Regional Norte", previo acuerdo con los Municipios de la Región, podrá invitar a sus sesiones con derecho a voz y sin voto a servidores públicos de la administración pública estatal, municipal, federal y a los particulares relacionados con la materia del sistema de Información Territorial del Estado de Jalisco, a fin de que asistan a las reuniones con derecho a voz, pero sin voto;
- d) Concurrir a las sesiones ordinarias bimestrales o extraordinarias del "Comité Directivo y Técnico Regional Norte";
- e) Las decisiones del pleno del "Comité Directivo y Técnico Regional Norte" serán tomadas por mayoría de votos, y en caso de empate, tendrá voto de calidad el presidente del "Comité Directivo y Técnico Regional Norte" o el representante que éste designe;
- f) Identificar los asuntos prioritarios de la Región Norte, tomando en consideración lo dispuesto por los Planes Municipal, Regional y Estatal de Desarrollo;
- g) Proponer y en su caso aprobar los proyectos de la Región, considerando los temas prioritarios de la Región Norte previamente identificados;
- h) Proponer al "IITEJ" las reformas y adiciones necesarias a la normatividad técnica emitida y aplicada por éste último. Mismas que de estimarse procedente por parte del "IITEJ" deberá presentarlas a sus Consejos Consultivo y Técnico, y seguir el proceso legal de dictaminación previsto en la Ley del Sistema de Información Territorial del Estado de Jalisco;
- i) Designar grupos de trabajo por parte de cada uno de "Los Municipios de la Región Norte" para la realización de acciones derivadas de los proyectos aprobados, estudio, asesoría, o cualesquier otra actividad que resulte necesaria para los fines del "IITEJ".



Jose Antonio Sanchez



titulares



9

**CAPÍTULO III  
DE LOS PROYECTOS A REALIZAR**

**Décima Tercera.-** El "IITEJ" y el "Comité Directivo y Técnico Regional Norte" realizarán los estudios necesarios que permitan determinar la viabilidad técnica de los proyectos y acciones que se acepten en el pleno del "Comité Directivo y Técnico Regional Norte".

**Décima Cuarta.-** Para el planteamiento de proyectos, además de considerarse que estén alineados a los Planes de Desarrollo Estatal, Regional y Municipal, se contemplarán los siguientes aspectos:

- a) Realizar acciones comprendidas dentro del ámbito de sus responsabilidades y competencias;
- b) Apoyar y cumplir con el propósito de lograr la modernización y el cambio de manera coordinada y por la vía institucional;
- c) Promover la instrumentación de acciones y programas, guardando en todo momento la racionalidad y coherencia en la orientación, distribución y aplicación del gasto público;
- d) Coordinar sus acciones para atender las prioridades estatales, en el ámbito de sus respectivas competencias y atribuciones en congruencia con los Programas de Desarrollo Regional;
- e) Propiciar una política de acciones conjuntas, que conlleve una ágil y pronta atención de las prioridades estatales y municipales, buscando trabajar juntos para lograr el desarrollo sustentable y equilibrado de la región.

**Décima Quinta.-** El Pleno del "Comité Directivo y Técnico Regional Norte" será la instancia en la que "Los Municipios de la Región Norte" presentarán los planteamientos, proyectos e iniciativas en materia de información territorial que los Ayuntamientos formulen.

**Décima Sexta.-** Los proyectos y acciones que se apruebe realizar en el Pleno del "Comité Directivo y Técnico Regional Norte" estarán coordinados por el "Comité Directivo y Técnico Regional Norte" a través del personal contratado y con el apoyo del IITEJ.

**Décima Séptima.-** Una vez que el Pleno del "Comité Directivo y Técnico Regional Norte" cuente con el estudio de viabilidad técnica por parte del "IITEJ" y de la oficina del "Comité Directivo y Técnico Regional Norte", deberá elaborarse un Anexo Técnico por cada proyecto específico en el que se describirán las actividades a realizar, los responsables de ejecución, la definición de las fuentes de financiamiento, el personal involucrado, las instalaciones y equipos a utilizar, el calendario de trabajo, los gastos y administración de los recursos aportados por las partes y cualesquiera otras estipulaciones que las partes de mutuo acuerdo consideren necesarias o importantes para el cumplimiento del objetivo de cada convenio.

Para que dicho Anexo Técnico sea considerado como legalmente válido deberá contar con la firma de por lo menos la mitad más uno de "Los Municipios de la Región Norte" que estén interesados en ejecutarlo.

**CAPÍTULO IV  
DE LAS OBLIGACIONES DEL "IITEJ"**

9/

Osorio  
Meiso  
RIVERA  
URIBE  
Santibañez

Atencio

[Signature]

[Signature]

[Signature]

Jose Antonio Sosa

[Signature]

[Signature]

[Signature]

[Signature]

[Signature]

[Signature]

*[Handwritten signature]*

*Usara Moises  
el 1 de  
Riuela*  
*[Handwritten signature]*  
10

Décima Oclava.- A fin de cumplir con el objeto del presente instrumento legal el "IITEJ" asume como obligaciones:

a) Proporcionar a "Los Municipios de la Región Norte" y al "Comité Directivo y Técnico Regional Norte" la información territorial con la que cuenta que sirva de base para el desarrollo de los proyectos aprobados, así como las herramientas que permitan eficientar el uso y manejo de la información territorial;

b) Facilitar a "Los Municipios de la Región Norte" y al "Comité Directivo y Técnico Regional Norte" el acceso a la consulta de la información territorial con la que cuenta que sirva de base para el desarrollo de los proyectos aprobados

c) Conservar debidamente la información proporcionada por el "Comité Directivo y Técnico Regional Norte"

d) Propiciar el intercambio, uso y difusión de la información proporcionada por el "Comité Directivo y Técnico Regional Norte"

e) Mantener oportunamente informados a "Los Municipios de la Región Norte" a través del "Comité Directivo y Técnico Regional Norte" acerca de los lineamientos, normas y nuevos productos generados por el "IITEJ".

f) Asesorar al personal Técnico del "Comité Directivo y Técnico Regional Norte" en el manejo, interpretación, conservación y generación de la información territorial relacionada con los proyectos aprobados;

g) Brindar al personal Técnico del "Comité Directivo y Técnico Regional Norte" la asesoría técnica, apoyo y capacitación en el uso de equipos y/o sistemas para el manejo, generación y sistematización de la información territorial relacionada con los proyectos aprobados;

h) Poner a disposición del "Comité Directivo y Técnico Regional Norte" y de "Los Municipios de la Región Norte" las metodologías, manuales de procedimientos, instructivos o normalidad técnica con que se cuente, asesorando los responsables técnicos en su interpretación y supervisando su correcta aplicación;

i) Validar al "Comité Directivo y Técnico Regional Norte" la información territorial generada, actualizada u homologada con motivo del desarrollo de proyectos aprobados; y,

j) Ofrecer, cuando así se lo autorice su órgano máximo de gobierno, becas a "Los Municipios de la Región Norte" para asistir al Congreso Anual de Geomática o alguno de similar naturaleza que organice el "IITEJ".

**CAPÍTULO V  
DE LAS OBLIGACIONES DE "Los Municipios de la Región Norte"**

Décima Novena.- Con la finalidad de cumplimentar el objeto de este instrumento legal "Los Municipios de la Región Norte" asumen los siguientes compromisos:

*[Handwritten signature]*

*[Handwritten signature]*

*[Handwritten signature]*

*[Handwritten signature]*

*[Handwritten signature]*

*[Handwritten signature]*

*[Handwritten signature]*

*[Handwritten signature]*

*[Handwritten signature]*

*[Handwritten signature]*

*[Handwritten signature]*

a) Conservar y actualizar en caso de que proceda, la información territorial que les proporcione el "IITEJ";

b) Coadyuvar con los recursos materiales y humanos necesarios para que pueda operar la **Oficina Regional ubicada** en la calle \_\_\_\_\_, Colonia \_\_\_\_\_ del **Municipio de Colotlan Jalisco**, y cuya competencia será exclusivamente respecto del territorio de la región Norte .

c) Proveer de manera permanente al "**Comité Directivo y Técnico Regional Norte**" de la información geográfica actualizada que dispongan o se vaya generando con motivo de la ejecución de proyectos aprobados, para su integración en los software proporcionados por el "IITEJ";

d) Participar y apoyar al "**Comité Directivo y Técnico Regional Norte**" en el cumplimiento de sus obligaciones como parte del Pleno, así como a ejecutar los proyectos y acciones aprobados;

e) Participar de manera permanente en el Consejo Técnico del "IITEJ", atendiendo las convocatorias y designando al funcionario público con el perfil técnico que se les solicite, quien de manera comprometida estudiará las propuestas de normatividad, lineamientos o manuales técnicos que se le encomienden y asistirá a las reuniones que dicho Consejo celebre;

f) Atender las convocatorias realizadas por parte del "**Comité Directivo y Técnico Regional Norte**" en materia de capacitación y asesoría técnica;

g) Utilizar las metodologías, instructivos, normatividades y herramientas técnicas que en dichas capacitaciones emita o proponga el "IITEJ" a través del "**Comité Directivo y Técnico Regional Norte**";

h) Designar un funcionario público por cada uno de "**Los Municipios de la Región Norte**" con el propósito de eficientar la comunicación entre las partes durante la vigencia del presente instrumento y de sus Anexos Técnicos, quienes formarán la Comisión de Enlace y Comunicación, dichos funcionarios deberán tener como mínimo el cargo de director y deberán contar con capacidad de decisión y gestión dentro del Municipio que representen;

i) Designar un funcionario público por cada Municipio para cada uno de los proyectos aprobados, quien tendrá la encomienda de ejecutar las acciones que correspondan al municipio que representa y colaborar con el "**Comité Directivo y Técnico Regional Norte**"; y,

j) Propiciar entre las diversas dependencias del municipio el uso de la información territorial así como la coordinación entre las mismas.

k) Publicar en su página de internet y difundir la información que se genere del "**Comité Directivo y Técnico Regional Norte**".

**DE LAS OBLIGACIONES DE LA OFICINA DEL "Comité Directivo y Técnico Regional Norte "**

**Vigésima.-** Son obligaciones del personal que operara la Oficina del "**Comité Directivo y Técnico Regional Norte**":

Manos  
RIVERA  
Vilob  
Diana  
Vilob  
RIVERA  
11

Antonio  
Santos

José

- a) Conservar y actualizar en caso de que proceda, la información territorial que les proporcione el "IITEJ";
- b) Conservar y actualizar en caso de que proceda, la información territorial que les proporcione "Los Municipios de la Región Norte";
- c) Proveer de manera permanente al "IITEJ" de la información geográfica actualizada que dispongan o se vaya generando con motivo de la ejecución de proyectos aprobados, para su integración en el Sistema de Información Territorial del Estado;
- d) Propiciar el intercambio, uso y difusión de la información proporcionada por "Los Municipios de la Región Norte";
- e) Mantener oportunamente informados a "Los Municipios de la Región Norte" de los nuevos productos generados por el "IITEJ";
- f) Asesorar a través de los Responsables Técnicos del "Comité Directivo y Técnico Regional Norte" a cada uno de los funcionarios públicos de "Los Municipios de la Región Norte" asignados a la realización de los proyectos aprobados en el manejo, interpretación, conservación y generación de la información territorial relacionada con los proyectos aprobados;
- g) Brindar a través de los Responsables Técnicos del "Comité Directivo y Técnico Regional Norte" a cada uno de los funcionarios públicos de "Los Municipios de la Región Norte" asignados a la realización de los proyectos aprobados, la asesoría técnica, apoyo y capacitación en el uso de equipos y/o sistemas para el manejo, generación y sistematización de la información territorial relacionada con los proyectos aprobados;
- h) Asesorar a cada uno de los funcionarios públicos de "Los Municipios de la Región Norte" asignados a la realización de los proyectos aprobados en las metodologías, manuales de procedimientos, instructivos o Normatividad Técnica que se cuente en el "IITEJ";
- i) Supervisar a través de los Responsables Técnicos del "Comité Directivo y Técnico Regional Norte" la correcta aplicación metodologías, manuales de procedimientos, instructivos o Normatividad Técnica por parte de "Los Municipios de la Región Norte" necesarios para la realización de los proyectos aprobados; y,
- j) Recabar la información territorial generada, actualizada, homologada y sistematizada por parte de "Los Municipios de la Región Norte" con motivo del desarrollo de proyectos aprobados;

**CONTRATO DE COMODATO**

**Sección I. Del Comodato con el "Comité Directivo y Técnico Regional Norte"**

**Vigésima Primera.-** Por el presente instrumento el "IITEJ" en calidad de comodante entrega en Comodato al Municipio de Colotlan sede del "Comité Directivo y Técnico Regional Norte" en su carácter de comodatario, los bienes e información territorial que se describen en las cédulas de resguardo, las cuales una vez firmadas forman parte integral del presente instrumento.

**Vigésima Segunda.-** El Municipio de Colotlan sede del "Comité Directivo y Técnico Regional Norte" se compromete con el "IITEJ" a que los bienes entregados en comodato descritos en las cédulas de resguardo a que se refiere la cláusula anterior, serán utilizados exclusivamente por los Responsables Técnicos y en su caso por el Coordinador de Operación en la realización de las actividades encaminadas al logro de los fines y objetivos del "Comité Directivo y Técnico Regional

*[Handwritten signatures and notes are present throughout the page. On the right side, there are several signatures, including one that appears to read 'JUAN MOISÉS URBIC RIVERA'. At the bottom, there are several more signatures, some of which are circled or have other markings. A large, loopy signature is written over the main text of the list items.]*

*[Handwritten signature]*  
13

*Usua Mager*  
*Verbe Rivero*  
*[Handwritten signature]*

Norte" y del propio Sistema de Información Territorial Regional y Estatal, por lo tanto, no podrá ceder el uso de los mismos a terceros.

**Vigésima Tercera.** Los Responsables Técnicos y en su caso por el Coordinador de Operación del "Comité Directivo y Técnico Regional Norte" deberán signar las cédulas de resguardo a que se refiere la cláusula Vigésima Segunda del presente instrumento a efecto de que los bienes e información territorial, objeto de este Comodato queden debidamente descritos e identificados.

**Vigésima Cuarta.** El "Comité Directivo y Técnico Regional Norte" acepta que los bienes e información territorial que hoy se le entregan en comodato, servirán para la recabación, integración y sistematización de la información territorial de la región a la que pertenece.

De igual manera, la información que el "Comité Directivo y Técnico Regional Norte" integre a dichos equipos, deberá ser remitida al "IITEJ" por conducto de los Responsables Técnicos y/o Coordinador de Operación del "Comité Directivo y Técnico Regional Norte", para el banco de datos regional del Sistema de Información Territorial del Estado de Jalisco.

*[Handwritten signature]*

**Vigésima Quinta.** El "Comité Directivo y Técnico Regional Norte" manifiesta su conformidad con el estado actual de los bienes otorgados en comodato, descritos en la cédula de resguardo.

**Vigésima Sexta.** El "Comité Directivo y Técnico Regional Norte" se compromete con el "IITEJ" a poner toda diligencia en la conservación de los bienes otorgados en comodato, y es responsable de todo deterioro que estos sufran por culpa del municipio sede del "Comité Directivo y Técnico Regional Norte" y/o de los Responsables Técnicos y/o Coordinador de Operación del "Comité Directivo y Técnico Regional Norte", a quienes se les asigne el uso de los bienes e información territorial, de conformidad con el artículo 2152 del Código Civil del Estado de Jalisco.

*[Handwritten signature]*

En caso que el deterioro sea tal que los bienes e información otorgados en comodato no sean susceptibles de ser empleados en su uso ordinario, se aplicará lo dispuesto por el artículo 2153 del Código Civil del Estado de Jalisco.

**Vigésima Séptima.-** Concluida la vigencia del presente Contrato, estipulada en la cláusula Cuadragésima Cuarta y no habiendo sido ratificado éste por la administración pública municipal, el "Comité Directivo y Técnico Regional Norte" se compromete a entregar al "IITEJ" en su propio domicilio o en el que éste le indique, los bienes e información territorial entregados en comodato, en un término no mayor de 05 cinco días hábiles posteriores a la conclusión del citado instrumento legal, de conformidad con el artículo 2161 del Código Civil del Estado de Jalisco.

**Vigésima Novena.-** Serán causa de revocación del presente Contrato:

- a) Que "Comité Directivo y Técnico Regional Norte" sin contar con la autorización expresa y por escrito por parte del "IITEJ" conceda el uso de los bienes e información territorial a que se refiere la cláusula primera a un tercero;
- b) Que el "Comité Directivo y Técnico Regional Norte" destine los bienes e información territorial objeto del presente instrumento legal, a un uso distinto a los fines para los cuales fue otorgado en comodato; y/o,
- c) Que se sufra la pérdida de los bienes e información territorial objeto del presente contrato no imputable a "Comité Directivo y Técnico Regional Norte".

*[Handwritten signature]*

*[Handwritten signature]*  
*[Handwritten signature]*

*[Handwritten signature]*

*[Handwritten signature]*

*[Handwritten signature]*

*[Handwritten signature]*


*[Handwritten signature]*

*[Handwritten signature]*


*[Handwritten signature]*

*[Handwritten signature]*

6  
14



Osena Maeso  
V. de Rivera  
14



**Trigésima.-** El "IITEJ" y el "Comité Directivo y Técnico Regional Norte" aceptan que el presente contrato termina:

Por haberse cumplido con el objeto que dio origen a la celebración de este acuerdo de voluntades; y/o

Por haberse cumplido el término de vigencia del presente contrato.

**Trigésima Primera .-** El "IITEJ" y el "Comité Directivo y Técnico Regional Norte" podrán dar por terminado de manera anticipada el presente contrato, a petición de cualquiera de las partes, mediante notificación por escrito con 30 días naturales previos a la fecha en que se pretenda que concluya su vigencia, debiendo hacer una exposición de motivos por las cuales consideran la imposibilidad de continuar con la vigencia del mismo.

**Trigésima Segunda.-** El "Comité Directivo y Técnico Regional Norte" se obliga con el "IITEJ" a responder de la pérdida del bien si lo emplea en uso diverso o por más tiempo del convenido, aún cuando sea por caso fortuito, por lo que el "Comité Directivo y Técnico Regional Norte" deberá entregar a el comodante los bienes muebles e información entregados en comodato en las mismas condiciones en las que le fueron entregadas, de conformidad con lo estipulado en los artículos 2154 y 2156 del Código Civil del Estado de Jalisco.

**Sección II. Del Comodato con "Los Municipios de la Región Norte"**



**Trigésima Tercera.-** El presente Contrato tiene por objeto que el "IITEJ" en su carácter de comodante realice la entrega a "Los Municipios de la Región Norte" en sus calidades de Comodatarios de la actualización del software SoftMap Versión 5.12, que sirve como plataforma base del "Sistema de Consulta e Integración de Información territorial (SICIT)".

**Trigésima Cuarta.- Especificaciones técnicas.-** Cada una de las licencias otorgadas en comodato a "Los Municipios de la Región Norte" así como la información contenida en las mismas, serán descritas en las cédulas de resguardo que deberán ser formalizadas por el Encargado de la Hacienda Municipal de cada uno de "Los Municipios de la Región Norte".


**Trigésima Quinta.-** "Los Municipios de la Región Norte" se comprometen con el "IITEJ" a utilizar la licencia otorgada en comodato únicamente en las acciones que resulten necesarias para el cumplimiento del objeto del presente Convenio, por lo que el uso indebido o distinto de la misma, será motivo de rescisión del presente Contrato de Comodato.

Asimismo, "Los Municipios de la Región Norte" manifiestan que la licencia descrita en la cláusula trigésima tercera, estará bajo el resguardo y responsabilidad del funcionario público que formalizará la cédula de resguardo y serán instaladas en el equipo de cómputo que se indique mediante oficio girado por cada uno de los Presidentes Municipales de "Los Municipios de la Región Norte" que formalizan el presente instrumento legal.

**Trigésima Sexta.-** Para el caso que alguno de "Los Municipios de la Región Norte" requiera que la licencia otorgada en comodato descrita en la cédula de resguardo correspondiente, sea instalada en un equipo de cómputo distinto al mencionado en el oficio que giren al "IITEJ", deberá solicitar por escrito al "IITEJ" la desinstalación de la licencia de referencia y su reinstalación en el



15



equipo de cómputo indicado por aquel de "Los Municipios de la Región Norte" interesado, con la condicionante que dicho equipo de cómputo deberá formar parte del Municipio solicitante.

Ahora bien, cuando por error involuntario del Municipio solicitante o circunstancias ajenas a éste, la licencia SICIIT deba ser reinstalada en el mismo equipo de cómputo citado en la cláusula anterior, deberá solicitar por escrito al "IITEJ" efectúe la reinstalación de la misma.

De actualizarse alguno de los supuestos previstos en la presente cláusula, Municipio solicitante acepta acudir a las oficinas administrativas que ocupa al "IITEJ" con los equipos de cómputo, para que éste último lleve a cabo las acciones solicitadas.

**Trigésima Séptima.-** "Los Municipios de la Región Norte" se comprometen a compartir al "IITEJ" trimestralmente, a través de la oficina del Comité Directivo y Técnico Regional, la información que se vaya generando y actualizando en el Municipio, de conformidad con los anexos técnicos que formarán parte del presente convenio, con la finalidad de que ésta sea integrada al Sistema de Información Territorial del Estado.


**Trigésima Octava.-** El "IITEJ" se compromete a desarrollar la capacitación del personal del Municipio en lo relativo al "Sistema de Consulta e Integración de Información Territorial (SICIIT)", en el domicilio ubicado en la Avenida Pirules No. 71, Código Postal 45010, Colonia Ciudad Granja, en la ciudad de Zapopan, Jalisco, de conformidad con el calendario que se determine o en la forma y lugar que en su momento le indique el "IITEJ" o "Los Municipios de la Región Norte".

**Trigésima Novena.-** "Los Municipios de la Región Norte" manifiestan su conformidad con el estado actual de las licencias otorgadas en comodato descritas en las cédulas de resguardo correspondientes, por lo que se obliga con el "IITEJ" a poner toda diligencia en la conservación de la misma y asume la responsabilidad por el deterioro que sufra por la culpa, negligencia, impericia o dolo, de la (s) persona (s) físicas parte de "Los Municipios de la Región Norte" que la utilice para los fines de presente instrumento legal.

**Cuadragésima.-** Una vez concluida la vigencia del presente instrumento legal prevista en la cláusula Cuadragésima Cuarta o para el caso que opere la rescisión del mismo, "Los Municipios de la Región Norte" se comprometen a entregar a el "IITEJ" en su propio domicilio o en el que éste último le indique, las licencias objeto del presente contrato de comodato, el mismo día en que le sea requerida por personal acreditado del "IITEJ".

**Cuadragésima Primera.-** Serán causa de terminación anticipada del presente contrato de comodato:

- a) Que "Los Municipios de la Región Norte" sin contar con la autorización expresa y por escrito por parte del "IITEJ" conceda a un tercero el uso de las licencias descritas en la cláusula segunda del presente instrumento;
- b) Que "Los Municipios de la Región Norte" destine la licencia entregada en comodato a un uso distinto a los fines para los cuales fueron otorgadas en comodato por el "IITEJ";
- c) Que se sufra la pérdida de la licencia objeto del presente instrumento por causas no imputables a "Los Municipios de la Región Norte" y/o al "IITEJ";

  
Diana Moises  
Ulises Rivera

  
Atalaya






Sous J.


  
Antonio  
Jose













- d) Por haberse cumplido con el objeto del presente instrumento jurídico;
- e) Por revocación del "IITEJ" en los casos en que proceda según la legislación aplicable; y/o,
- f) Por incumplimiento en la entrega de la información al "IITEJ" en los plazos acordados en el los anexos técnicos aprobados por el Pleno del "Comité Directivo y Técnico Regional Norte"

Usina Moises  
 Ricardo Rivera

**Cuadragésima Segunda.**- Acuerdan las partes, que podrán dar por terminado anticipadamente o rescindido el presente instrumento jurídico, con aviso por escrito cuando menos 30 días de anticipación, debiendo hacer una exposición de motivos por las cuales consideran la imposibilidad de continuar con la vigencia del mismo.

**CAPITULO VIII  
 DE LAS RELACIONES LABORALES**

**Cuadragésima Tercera.**- El personal de cada una de las partes, que intervenga en la realización de los trabajos derivados de los Anexos Técnicos que se lleguen a firmar, mantendrá su relación laboral, y estarán bajo la dirección y dependencia de la parte respectiva, por lo que no se crearán relaciones de carácter laboral con la otra, y en ningún caso se le considerará como patrón sustituto a el "IITEJ" a "Los Municipios de la Región Norte" y al "Comité Directivo y Técnico Regional Norte"

En consecuencia el "IITEJ" "Los Municipios de la Región Norte" y el "Comité Directivo y Técnico Regional Norte" convienen que cada una de las partes asuma su responsabilidad atendiendo cualquier reclamación que llegare a formular su personal en contra de la otra parte.

**DE LA VIGENCIA**

**Cuadragésima Cuarta.**- La vigencia de este convenio y contratos de comodato será a partir de la fecha de su firma y concluirán al término de la presente administración pública municipal, es decir el 30 de septiembre de 2012;

**DE LAS MODIFICACIONES Y ADICIONES AL CONVENIO**

**Cuadragésima Quinta.**- Este instrumento jurídico podrá ser modificado o adicionado siempre y cuando sea de común acuerdo de las partes, debiendo constar por escrito firmado por los titulares de las partes que intervienen en el presente.

**DE LA TERMINACIÓN ANTICIPADA**

**Cuadragésima Sexta.**- Acuerdan las partes, que podrán dar por terminado anticipadamente o por rescindido este Instrumento jurídico, con aviso por escrito de cuando menos 30 treinta días de anticipación, debiendo hacer una exposición de motivos por las cuales ya no les sea posible continuar con el presente Convenio.

En caso de darse por terminado anticipadamente el presente Convenio, las actividades específicas que se deriven del Plan de Trabajo y/o Anexos Técnicos de los proyectos aprobados que se estén realizando continuarán su proceso hasta su total terminación.

**DE LA INTERPRETACIÓN**

Armando Sosa





Jose

**Cuadragésima Séptima.**- En virtud de que el presente Convenio constituye un acto de buena fe, las partes harán su mejor esfuerzo por cumplir con las obligaciones pactadas, y a resolver de manera amistosa, las diferencias y controversias que pudieran surgir con motivo de la interpretación o aplicación del presente Instrumento.

Para el caso del capítulo VII en sus secciones I y II las partes que suscriben el presente instrumento legal acuerdan que para el caso de duda, interpretación, o cumplimiento de los Contratos de Comodato contenidos en dicho capítulo, así como para todo lo que no esté expresamente estipulado en él, se comprometen a resolverlo de común acuerdo, y en el caso de que éstas subsistan, se someterán a la jurisdicción de los Tribunales competentes de la ciudad de Guadalajara, Jalisco, renunciando expresamente a cualquier fuero que por razones de su domicilio presente o futuro, pudiera corresponderles.




Leído que fue el presente Convenio y enteradas las partes de su contenido, alcance legal, lo firman de conformidad, para su debida constancia en Colotlan, Jalisco, a los 7 siete días del mes de Junio del año 2010 dos mil diez.

**El Municipio de Colotlan sede del "Comité Directivo y Técnico Regional Norte"**

<p>EL C. PRESIDENTE MUNICIPAL</p>  <p>PROF. JOSÉ LUÍS CARRILLO SANDOVAL</p>	<p>EL C. SÍNDICO</p>  <p>LIC. MA. ISABEL GARCÍA VAZQUEZ</p>
	<p>EL C. ENCARGADO DE LA HACIENDA MUNICIPAL</p>  <p>C. TERESA DE JESUS SALAS LEDESMA</p> 

**"Los Municipios de la Región Norte"**




**EL MUNICIPIO DE BOLAÑOS, JALISCO**

<p>EL C. PRESIDENTE MUNICIPAL</p>  <p>C. LUÍS GUMARO LÓPEZ RAYGOZA</p>	<p>EL C. SÍNDICO</p>  <p>PROF. GREGORIO CHINO DE LA CRUZ</p>
	<p>EL C. ENCARGADO DE LA HACIENDA MUNICIPAL</p>  <p>C. JORGE OSWALDO VARO AVILA</p>




*[Handwritten marks]*

*[Handwritten mark]*






EL MUNICIPIO DE CHIMALTITÁN, JALISCO

<p>EL C. PRESIDENTE MUNICIPAL</p>  <p>C. RUBÉN OROZCO BUGARÍN</p>	<p>EL C. SINDICO</p>  <p>C. ANGELICA YALI YANEZ MAGALLANES</p> <p>EL C. ENCARGADO DE LA HACIENDA MUNICIPAL</p>  <p>L.E. LUZMILA SANDOVAL CASTAÑEDA</p>
--	---

EL MUNICIPIO DE HUEJÚCAR, JALISCO

<p>EL C. PRESIDENTE MUNICIPAL</p>  <p>C. BONIFACIO RODRIGO SILVA DE LA TORRE</p>	<p>EL C. SINDICO</p>  <p>PROF. J. JESÚS MONTES RAMOS</p> <p>EL C. ENCARGADO DE LA HACIENDA MUNICIPAL</p>  <p>C. RICARDO ACUÑA BAÑUELOS</p>
--	---

EL MUNICIPIO DE HUEJUQUILLA EL ALTO, JALISCO

<p>EL C. PRESIDENTE MUNICIPAL</p>  <p>LIC. FREDY MEDINA SÁNCHEZ</p> 	<p>EL C. SINDICO</p>  <p>ING. MIGUEL CONTRERAS AGUILAR</p> <p>EL C. ENCARGADO DE LA HACIENDA MUNICIPAL</p>  <p>LCP. JOSÉ ACUÑA RUIZ</p> 
--	---






EL MUNICIPIO DE MEZQUITIC, JALISCO

*[Handwritten mark]*

*[Handwritten marks]*





19

EL MUNICIPIO DE MEZQUITIC, JALISCO

 EL C. PRESIDENTE MUNICIPAL  RAMÓN BAÑUELOS BONILLA	 EL C. SÍNDICO  IDIR NESTOR CABRERA EL C. ENCARGADO DE LA HACIENDA MUNICIPAL  ING. ENRIQUE REYES JAIME
--	---







EL MUNICIPIO DE SAN MARTÍN DE BOLAÑOS, JALISCO

EL C. PRESIDENTE MUNICIPAL  C. JOSÉ FRANCISCO AYÓN JIMÉNEZ	 EL C. SÍNDICO  PROF. JOSÉ ANTONIO SOLÍS FREGOSO EL C. ENCARGADO DE LA HACIENDA MUNICIPAL  C. COSME JIMÉNEZ ESCOBAR
---	--







EL MUNICIPIO DE SANTA MARÍA DE LOS ANGELES, JALISCO

EL C. PRESIDENTE MUNICIPAL  C. JORGE AUSENCIO FLORES BARCENA	 EL C. SÍNDICO  C. OSCAR MOISÉS URIBE EL C. ENCARGADO DE LA HACIENDA MUNICIPAL  C. JOSÉ LUIS CAMACHO PÉREZ
---	---







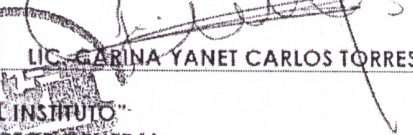
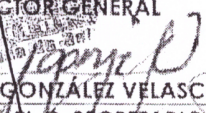


EL MUNICIPIO DE TOTATICHÉ, JALISCO

 EL C. PRESIDENTE MUNICIPAL  LIC. LUZ ELENA CÁRDENAS SALAZAR	 EL C. SÍNDICO  C. SARA DE LOURDES QUEZADA VALDEZ
---	---



elf

20

EL C. ENCARGADO DE LA HACIENDA MUNICIPAL  LCP. ISMAEL MENDOZA RAYGOZA		
EL MUNICIPIO DE VILLA GUERRERO, JALISCO		
EL C. PRESIDENTE MUNICIPAL  PROF. REGINALDO RODRÍGUEZ MEDINA	EL C. SÍNDICO  C. GUADALUPE JAVIER SÁNCHEZ ARELLANO	
EL C. ENCARGADO DE LA HACIENDA MUNICIPAL  LIC. CARINA YANET CARLOS TORRES		
POR "EL INSTITUTO" EL C. DIRECTOR GENERAL  ARQ. ALFONSO GONZÁLEZ VELASCO		
EL C. SECRETARIO EJECUTIVO JURÍDICO 	EL C. SECRETARIO EJECUTIVO TECNICO 	

*[Handwritten signature]*

EL SUSCRITO LICENCIADO JUAN JERÓNIMO BARBA CASILLAS, SECRETARIO EJECUTIVO JURÍDICO DEL INSTITUTO DE INFORMACIÓN TERRITORIAL DEL ESTADO DE JALISCO, CON FUNDAMENTO EN LO DISPUESTO POR LOS ARTÍCULOS 19 bis A) FRACCIÓN VI DE LA LEY DEL SISTEMA DE INFORMACIÓN TERRITORIAL DEL ESTADO DE JALISCO Y 17 FRACCIÓN XIV DEL REGLAMENTO INTERIOR DEL PROPIO INSTITUTO, HAGO CONSTAR Y -----

----- CERTIFICO:-----

QUE EL PRESENTE LEGAJO ESTÁ COMPUESTO DE 20 VEINTE FOJAS, LAS CUALES SON ÚTILES POR UN SOLO LADO, MISMAS QUE CONCUERDAN FIELMENTE CON SU ORIGINAL, EL CUAL TUVE A LA VISTA Y COMPULSÉ.-----

A T E N T A M E N T E

"2010, AÑO DEL BICENTENARIO DEL INICIO DEL MOVIMIENTO DE INDEPENDENCIA NACIONAL Y DEL CENTENARIO DEL INICIO DE LA REVOLUCIÓN MEXICANA"  
Zapopan, Jalisco; 29 de junio de 2010

  
LIC. JUAN JERÓNIMO BARBA CASILLAS

Secretario Ejecutivo Jurídico

